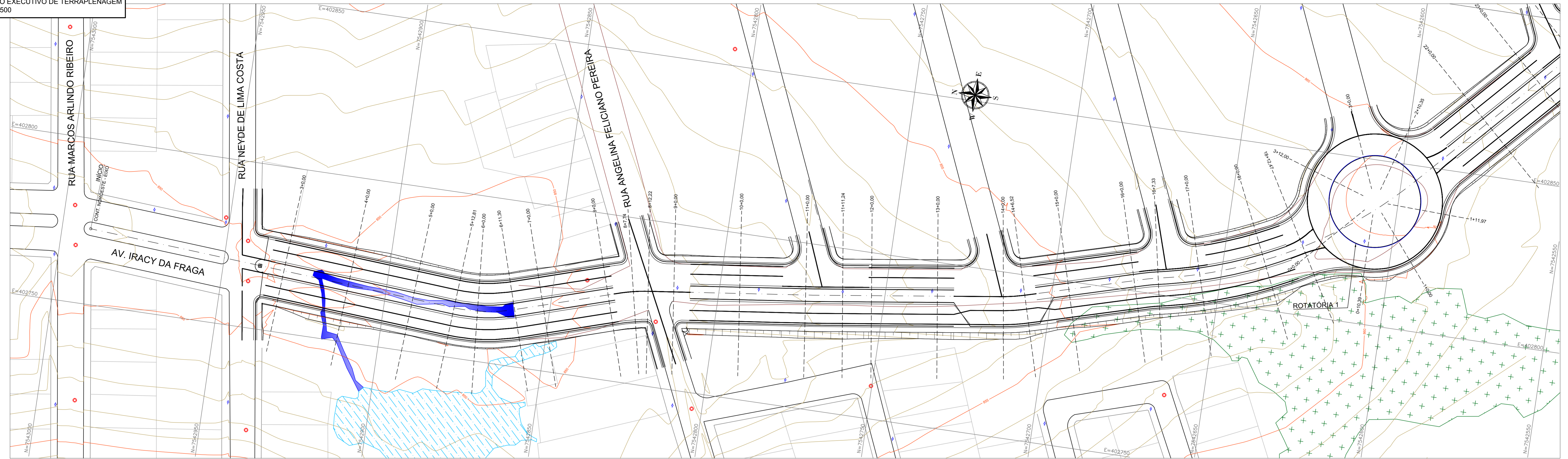
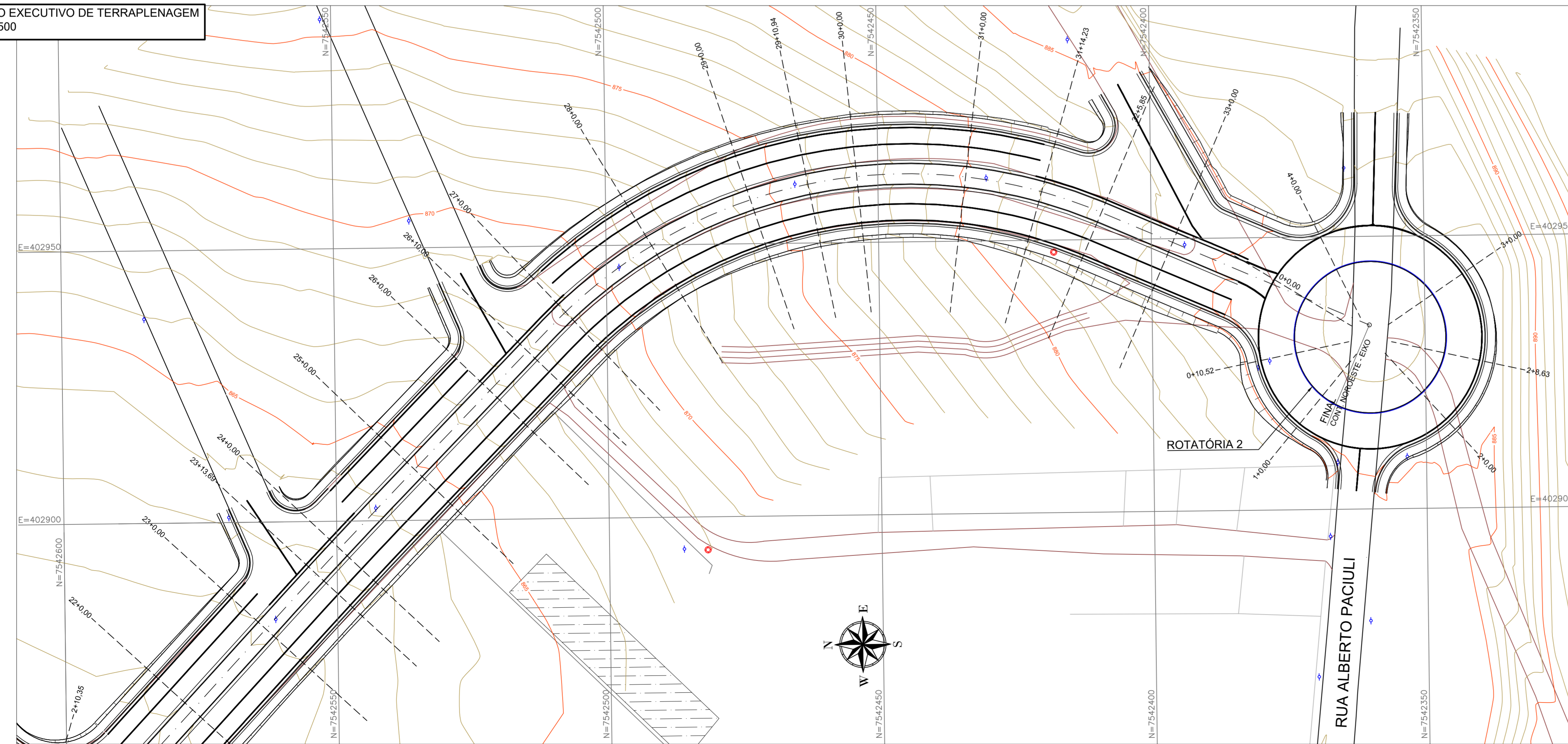


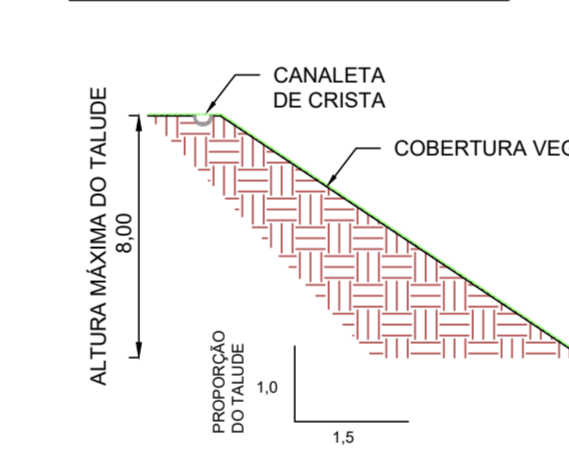
PROJETO EXECUTIVO DE TERRAPLENAGEM
ESC. 1 : 500



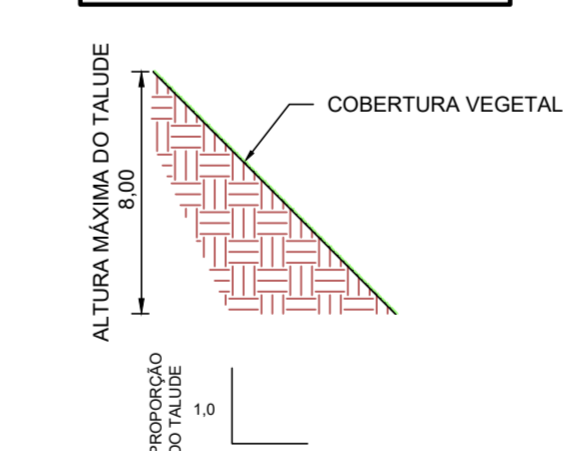
PROJETO EXECUTIVO DE TERRAPLENAGEM
ESC. 1 : 500



DETALHE DOS TALUDES DE ATERRO
SEM ESCALA



DETALHE DOS TALUDES DE CORTE
SEM ESCALA



LEGENDA:

- CURVA-DE-NÍVEL MESTRA
- CURVA-DE-NÍVEL INTERMEDIÁRIA
- ESTACA
- SEÇÃO
- EIXO DA VIA PROJETADA
- CRISTA
- PE
- SITUAÇÃO DOS TALUDES

NOTAS:

1. COTAS E DIMENSÕES EM METRO, EXCETO ONDE INDICADO;
2. COMPATIBILIZAR IN LOCO AS INTERSEÇÕES;
3. SEÇÕES TRANSVERSAIS APRESENTADAS EM FORMATO A4;
4. ANTERIORMENTE À EXECUÇÃO DO PAVIMENTO PROJETADO, DEVE SER REALIZADA CONFERÊNCIA ALTIMÉTRICA DO PAVIMENTO EXECUTADO PELO LOTEAMENTO VALE SANTO ANTÔNIO, EM CASO DE DIVERGÊNCIA COM AS COTAS PROJETADAS, A PROJETISTA DEVERÁ SER CONSULTADA;

ÁREA DOS TALUDES (M²) 1082,63

VOLUME TOTAL DE TERRAPLENAGEM
(CALCULADO PELO MÉTODO TRIDIMENSIONAL)

CORTE (M³)	ATERRO (M³)	EMPRESTIMO (M³)
880,60	5794,89	4914,29

REV. 00	27/08/21	EMISSÃO INICIAL	DAC
REVISÃO:	DATA :	DESCRIÇÃO:	RESP.:

CLIENTE



Prefeitura Municipal
de Pouso Alegre

PROJETO



DAC
engenharia

Rua Miguel Vianna, n° 81, Sala 12
Bairro Morro Chic
CEP: 37500-080 - Itajubá / MG
Tel: (35) 3623-5720
www.dacengenharia.com.br

GERÊNCIA DE PROJETOS	CREA: MG-245.296/D
COORDENAÇÃO DE PROJETOS	CREA: MG-127.216/D
RESPONSÁVEL TÉCNICO	CREA: MG-187.842/D

PROJETO: ENG. FLÁVIA C. BARBOSA
RESPONSÁVEL TÉCNICO: PEDRO HEMERQUE JUSTINIANO
DESENHO: ÉRICA DE SOUSA SILVA

EMPRESAMENTO

OBRAS DE DRENAGEM E PAVIMENTAÇÃO DA VIA DE INTERLIGAÇÃO ENTRE A VIA NOROESTE E A RUA ALBERTO PACIULLI

ENGENHEIRO	DISCIPLINA
INTERLIGAÇÃO ENTRE A VIA NOROESTE E A RUA ALBERTO PACIULLI POUSO ALEGRE-MG	TERRAPLENAGEM
ASSUNTO	FASE DO PROJETO
PROJETO EXECUTIVO DE TERRAPLENAGEM PLANTA BAIXA E DETALHES	EXECUTIVO
	FOLHA Nº
	ÚNICA